

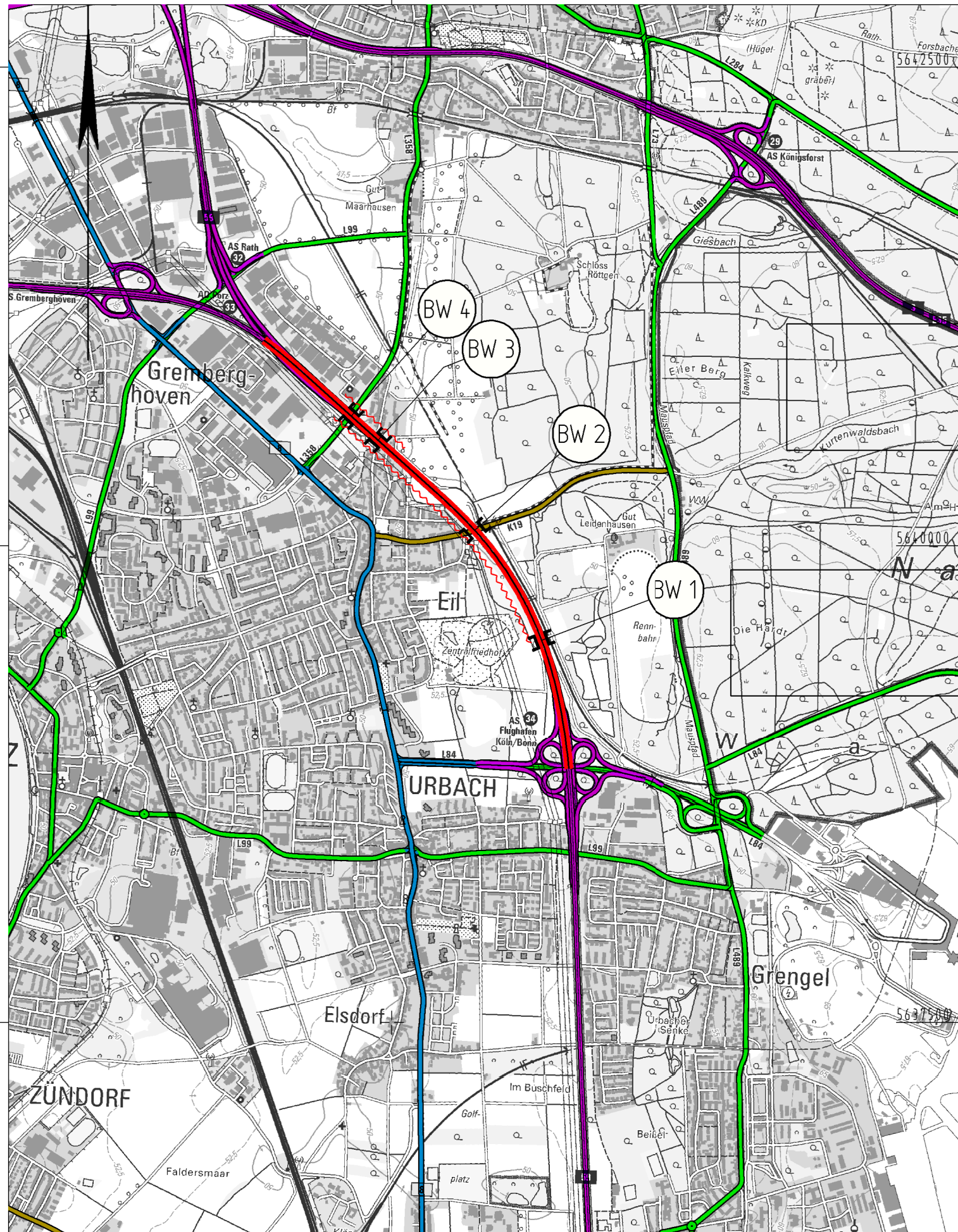
Y 363000.000
X 5642825.000

Y 368000.000
X 5642825.000

5642500

5640000













5637500














Y 363000.000
X 5636400.000

Y 368000.000
X 5636400.000

Planung

-  Baumaßnahme zweibahnig
-  Baumaßnahme einbahnig
-  Knotenpunkt planfrei
-  Knotenpunkt teilplanfrei
-  Knotenpunkt teilplangleich
-  Knotenpunkt plangleich / Knotenpunkt plangleich (Kreisverkehr)
-  Brücke
-  Tunnel
-  Variante
-  Lärmschutz
-  Damm
-  Einschnitt

Straßennetz

- | vorhanden | geplant | |
|---|---|-----------------------------|
|  |  | Bundesautobahn |
|  |  | Bundesstraße |
|  |  | Landesstraße / Staatsstraße |
|  |  | Kreisstraße |
|  |  | kommunale Straße |
|  | | Rückbau |

Verwaltung

-  Bundesgrenze
-  Landesgrenze
-  Regierungsbezirksgrenze
-  Kreisgrenze
-  Gemeindegrenze

 Regionalniederlassung Rhein - Berg Albertstraße 22 - 51643 Gummersbach  Landesbetrieb Straßenbau Nordrhein-Westfalen		Projekt-Nr.: A59-G80-NW-T3	
		Übersichtslageplan	
Straße: A 59		Nächster Ort: Gremberghoven	
BVWP 2015		AS Flughafen - AD Köln-Porz	
		Bau-Km	11+293 bis 8+443
		M 1:25.000	Aufgestellt: 01.07.2013